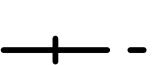












LEGENDE DU PLU

-  Limite communale
-  Limite de zone
- U** Nom de la zone
-  Marge de recul minimal des constructions (en mètres)
-  Emplacement réservé avec n° d'opération
-  Secteur couvert par le Plan de Prévention des Risques Inondations (PPRI annexé au PLU)
-  Espaces Boisés Classés
-  Trame végétale à conserver ou à créer
-  Éléments remarquables du patrimoine à protéger
-  Couloir de bruit (en mètres)
-  Cheminement piétonnier existant à conserver
-  Règles architecturales particulières

MATRE D'OUVRAGE

**COMMUNE DE
RETTEL**



OBJET

PLAN LOCAL D'URBANISME

FICHER \\Srv03\Data\EP\Dossiers\URBA-FRANCE\URBA-RETTEL-PLU-03-R-000\Data carto
RETTEL-PLU-Zonage-2000 & 2009-APPROBATION.wor

ECHELLE 1 / 5000



RETTEL

ZONAGE - C2

PROCEDURE D'ELABORATION	PROCEDURE DE MODIFICATION	PROCEDURE DE MISE A JOUR
Prescription 02.05.73	1e 04.02.84	1e 14.01.83
Arrêté 23.03.77	2e 26.11.93	2e 16.08.83
Publication	3e	3e 15.02.90
Approbation 27.12.78	4e	4e 07.11.91

PROCEDURE DE REVISION	Révision	Révision en PLU	1ère révision du PLU	2e révision du PLU
Prescription	04.03.94	29.03.2005		
Arrêté	19.02.99	16.06.2008		
Approbation	19.05.2000	06.11.2009		

PROCEDURE DE REVISION SIMPLIFIEE	Révision	Révision en PLU	1ère révision du PLU	2e révision du PLU
Prescription				
Arrêté				
Approbation				

Par délibération du conseil municipal du 06.11.2009 un droit de présomption urbain est institué sur l'ensemble des zones urbaines (UA, UB...) et à urbaniser (AU) délimitées par le plan local d'urbanisme (code de l'urbanisme).

D.P.U.



**SE REPORTER AU
ZONAGE 1/2000**