












LEGENDE

-  A1 Servitudes relatives à la protection des bois et forêts (sauf en régime forestier).
 -  AC1 Servitudes de protection des Monuments Historiques classés, inscrits.
 -  EL3 Servitudes de halage et de maréchalage.
 -  EL7 Servitudes relatives à l'établissement des canalisations électriques.
 -  H Zones de protection des ouvrages des sauts portables.
 -  PPRi Servitudes relatives au Plan de Prévention de Risque incendiaires.
 -  PT3 Servitudes relatives aux réseaux de communications (téléphoniques et radiotéléphoniques).
 -  T1 Servitudes relatives aux réseaux de chemin de fer, servitudes créées au profit du domaine public ferroviaire.
- INFORMATIONS**
-  P Plan de Prévention de Risque incendiaires
 -  P Plan de Prévention de Risque
 -  P Plan de Prévention de Risque

MATRIÈRE GÉOMATRIQUE

**COMMUNE DE
RETTEL**

PLAN LOCAL D'URBANISME

Vu pour être annexé à l'arrêté n°2021-35 du Conseil Communautaire en date du 31/05/2021, portant mise à jour du P.L.U. de Rettel

CONSEIL
NOURY & associés
11, rue de la République
44100 Sables-Martinville
Tél : 02 53 98 54 74
Fax : 02 53 98 54 75
www.noury-associés.fr



RETEL
Servitudes d'Utilité Publique

PROCÉDURE DE RÉVISION		PROCÉDURE DE MISE À JOUR	
Présentation	04.03.2024	14	14.05.2020
Adoption	19.05.2020	24	16.05.2020
Approbation	19.05.2020	34	15.05.2020
		44	07.11.2021

PROCÉDURE DE RÉVISION		PROCÉDURE DE MISE À JOUR	
Présentation	04.03.2024	14	14.05.2020
Adoption	19.05.2020	24	16.05.2020
Approbation	19.05.2020	34	15.05.2020
		44	07.11.2021

D.P.U.
Par délibération du conseil municipal du 06.11.2009, un droit de préemption urbain est institué sur l'ensemble des zones urbaines (U.A.U.B...) et à urbaniser (A.U) délimitées par le Plan Local d'Urbanisme (Code de l'Urbanisme).

