

ENQUÊTE PUBLIQUE

Commune de RETTEL

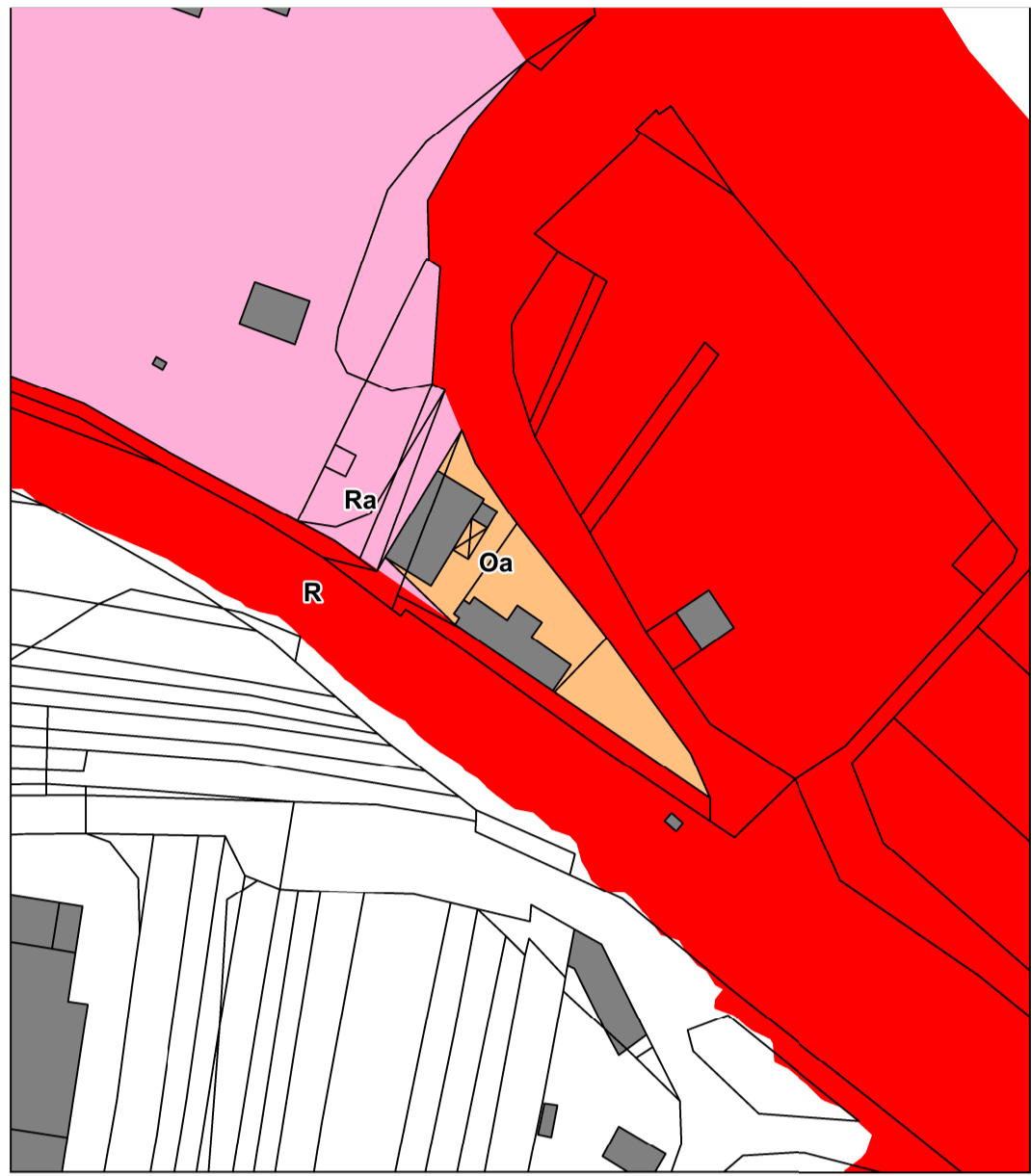
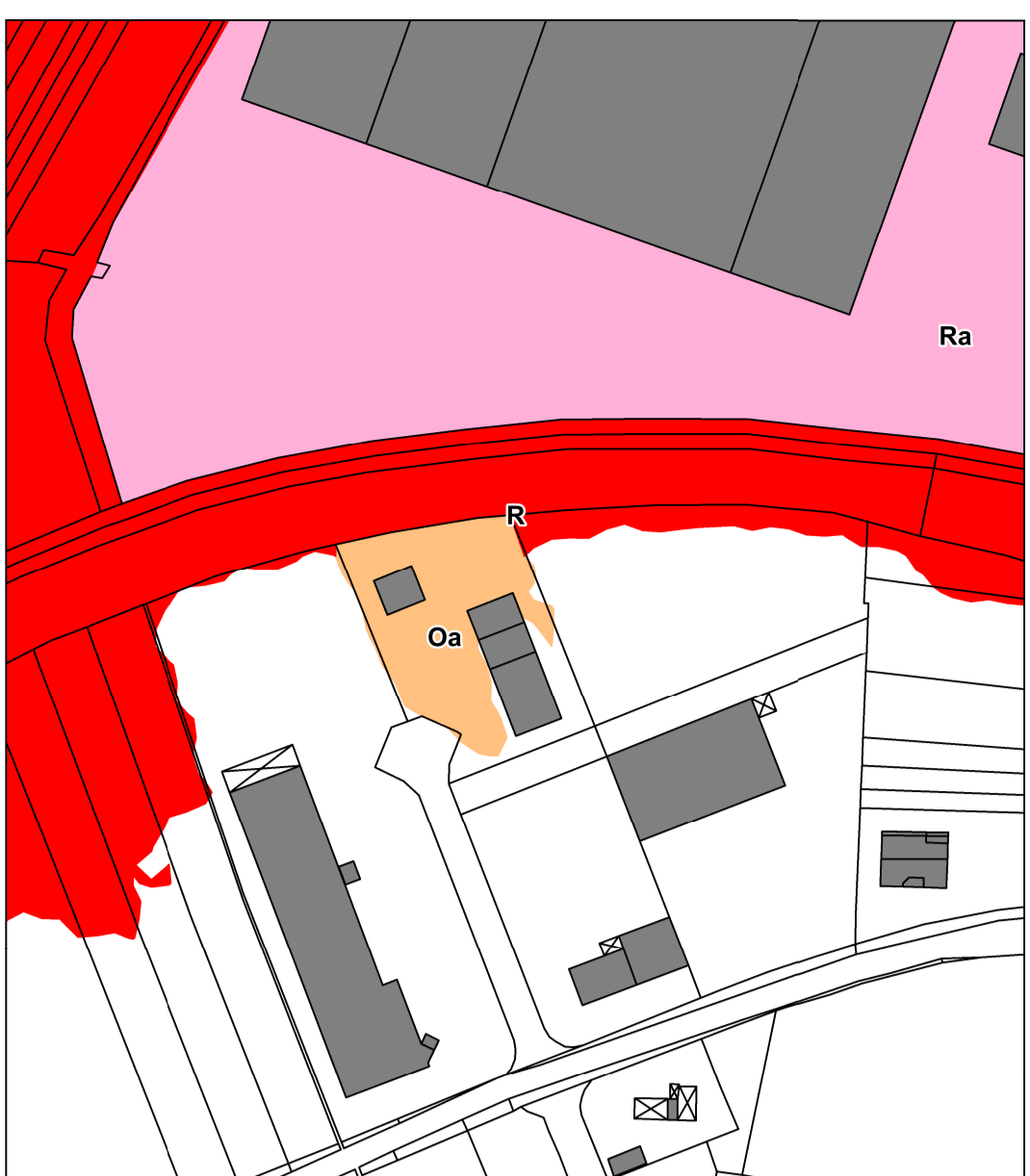
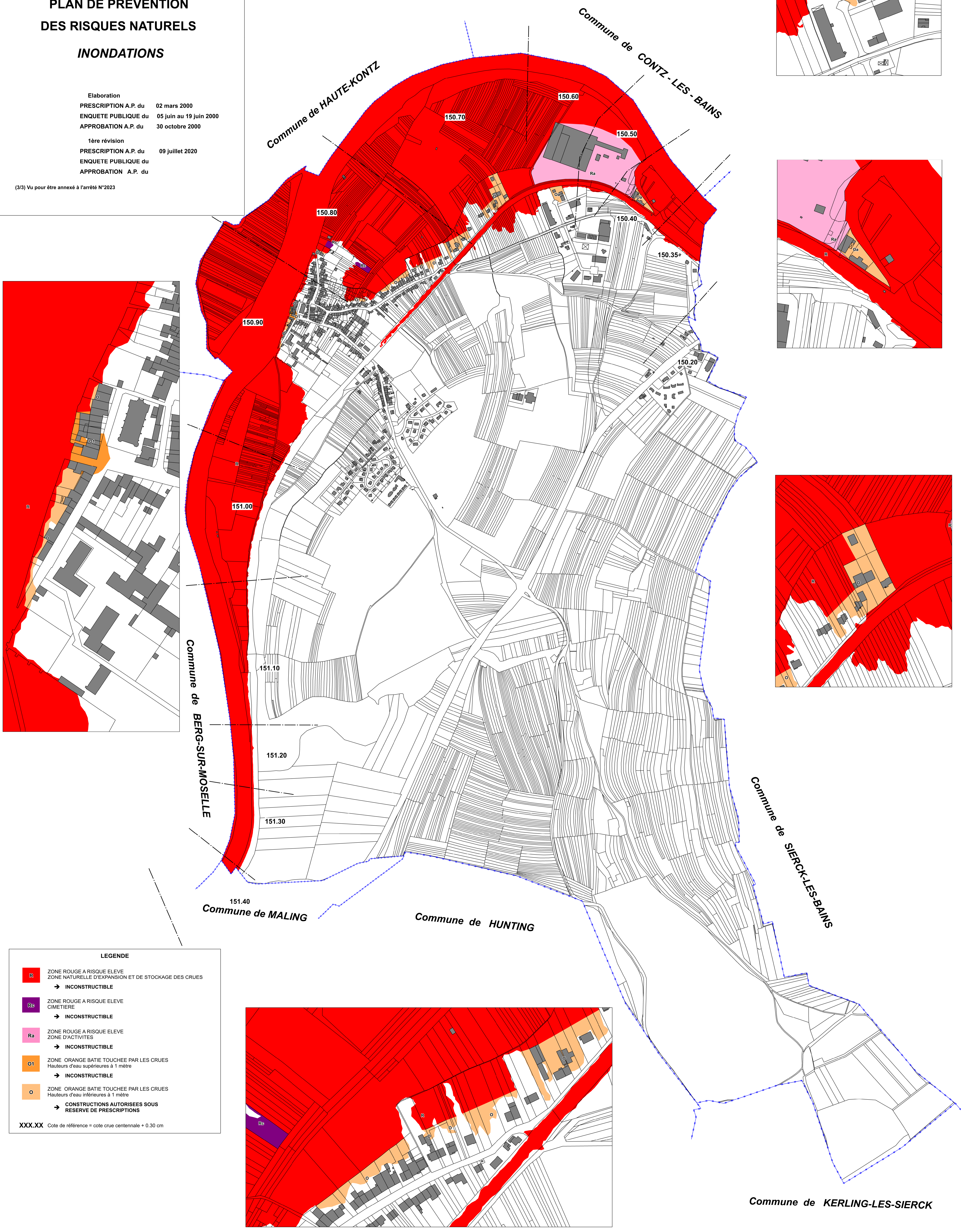
PLAN DE PRÉVENTION
DES RISQUES NATURELS

INONDATIONS

Elaboration
PRESCRIPTION A.P. du 02 mars 2000
ENQUÊTE PUBLIQUE du 05 juin au 19 juin 2000
APPROBATION A.P. du 30 octobre 2000

1ère révision
PRESCRIPTION A.P. du 09 juillet 2020
ENQUÊTE PUBLIQUE du
APPROBATION A.P. du

(3/3) Vu pour être annexé à l'arrêté N°2023



LEGENDE

- ZONE ROUGE A RISQUE ELEVE
ZONE NATURELLE D'EXPANSION ET DE STOCKAGE DES CRUES
→ INCONSTRUCTIBLE
- ZONE ROUGE A RISQUE ELEVE
CIMETIERE
→ INCONSTRUCTIBLE
- ZONE ROUGE A RISQUE ELEVE
ZONE D'ACTIVITES
→ INCONSTRUCTIBLE
- ZONE ORANGE BATIE TOUCHEE PAR LES CRUES
Hauturs d'eau supérieures à 1 mètre
→ INCONSTRUCTIBLE
- ZONE ORANGE BATIE TOUCHEE PAR LES CRUES
Hauturs d'eau inférieures à 1 mètre
→ CONSTRUCTIONS AUTORISEES SOUS
RESERVE DE PRESCRIPTIONS

XXX.XX Cote de référence = cote crue centennale + 0,30 cm

Commune de KERLING-LES-SIERCK